



УТВЕРЖДАЮ

Заведующий МБДОУ «Горный ДС»

Н.В. Суравешкина

Приказ от 21.04.2023 № 45-ОД

**ПАСПОРТ ДОСТУПНОСТИ**  
**объекта социальной инфраструктуры (ОСИ)**  
№ 3

**1. Общие сведения об объекте**

1.1. Наименование (вид) объекта **МБДОУ «Горный ДС»**

1.2. Адрес объекта **662173 Красноярский край Ачинский район, п. Горный, ул. Зелёная 17.**

1.3. Сведения о размещении объекта:

- отдельно стоящее здание 2 этажей, 580,3 кв. м

- часть здания \_\_\_\_\_ этажей (или на \_\_\_\_\_ этаже), \_\_\_\_\_ кв. м

- наличие прилегающего земельного участка (да, нет); **6859** кв. м

1.4. Год постройки здания **1967 г.**, капитального ремонта не было.

1.5. Дата предстоящих плановых ремонтных работ: *текущего* **2025-2026 гг.**

Сведения об организации, расположенной на объекте

1.6. Название организации (учреждения), (полное юридическое наименование – согласно Уставу, краткое наименование) **муниципальное бюджетное дошкольное образовательное учреждение «Горный Детский сад» (МБДОУ «Горный ДС»)**

1.7. Юридический адрес организации (учреждения) **662173, Красноярский край, Ачинский район, п. Горный, ул. Зелёная, 17**

1.8. Основание для пользования объектом (оперативное управление, аренда, собственность) **оперативное управление**

1.9. Форма собственности (государственная, негосударственная)

**государственная**

1.10. Территориальная принадлежность (*федеральная, региональная, муниципальная*)  
**муниципальная**

1.11. Вышестоящая организация (*наименование*) **управление образования администрации Ачинского района**

1.12. Адрес вышестоящей организации, другие координаты **Красноярский край, г. Ачинск, ул. Свердлова, 17**

**2. Характеристика деятельности организации на объекте**

(*по обслуживанию населения*)

2.1. Сфера деятельности: **образование**

2.2. Виды оказываемых услуг **реализация основной образовательной программы дошкольного образования**

2.3. Форма оказания услуг: **в образовательной организации**

2.4. Категории обслуживаемого населения по возрасту: **дети от 2 до 7 лет**

2.5. Категории обслуживаемых инвалидов:

**инвалиды с нарушениями опорно-двигательного аппарата;**

**инвалиды с нарушением зрения;**

**инвалиды с нарушениями умственного развития.**

2.6. Плановая мощность: посещаемость (количество обслуживаемых в день), вместимость, пропускная способность **101 воспитанник**

2.7. Участие в исполнении ИПР инвалида, ребенка-инвалида (да, нет) Да

### 3. Состояние доступности объекта

#### 3.1. Путь следования к объекту пассажирским транспортом

(описать маршрут движения с использованием пассажирского транспорта)

#### Остановка автобуса до остановки п. Горный,

наличие адаптированного пассажирского транспорта к объекту **нет**

#### 3.2. Путь к объекту от ближайшей остановки пассажирского транспорта:

3.2.1. расстояние до объекта от остановки транспорта **300 м.**

3.2.2. время движения (пешком) **5 мин.**

3.2.3. наличие выделенного от проезжей части пешеходного пути: **да**

3.2.4. Перекрестки: **не регулируемые (установлены знаки: Пешеходный переход)**

3.2.5. Информация на пути следования к объекту: **нет**

3.2.6. Перепады высоты на пути: **нет**

Их обустройство для инвалидов на коляске: **нет**

#### 3.3. Организация доступности объекта для инвалидов – форма обслуживания \*

№ п/п	Категория инвалидов (вид нарушения)	Вариант организации доступности объекта (формы обслуживания)*
1	Все категории инвалидов и МГН <i>в том числе инвалиды:</i>	ДУ
2	передвигающиеся на креслах-колясках	ВНД
3	с нарушениями опорно-двигательного аппарата	ДУ
4	с нарушениями зрения	ДУ
5	с нарушениями слуха	ВНД
6	с нарушениями умственного развития	ДУ

\* - указывается один из вариантов: «А», «Б», «ДУ», «ВНД»: «А» - доступность всех зон и помещений (универсальная); «Б» - выделены для обслуживания инвалидов специальные участки и помещения; «ДУ» - обеспечена условная доступность: помощь сотрудника организации, либо услуги предоставляются на дому или дистанционно; «ВНД» - доступность не организована (временно недоступно).

#### 3.4. Состояние доступности основных структурно-функциональных зон

№ п/п	Основные структурно-функциональные зоны	Состояние доступности, в том числе для основных категорий инвалидов **
1	Территория, прилегающая к зданию (участок)	ДЧ-И (О), ДЧ-И (С), ДЧ-И (У), ДЧ-И (К), ДЧ-И (Г)
2	Вход (входы) в здание	ДЧ-И (О), ДЧ-И (С), ДЧ-И (У), ВНД (К), ДЧ-И(Г)
3	Путь (пути) движения внутри здания (в т.ч. пути эвакуации)	ДЧ-И (О), ДЧ-И (С), ДЧ-И (У), ВНД (К), ВНД (Г)
4	Зона целевого назначения здания (целевого посещения объекта)	ДЧ-И (О), ДЧ-И (С), ДЧ-И (У), ВНД (К), ВНД (Г)
5	Санитарно-гигиенические помещения	ДЧ-И (О), ДЧ-И (С), ДЧ-И (У), ВНД (К), ДЧ-И(Г)
6	Система информации и связи (на всех зонах)	ДЧ-И (О), ДЧ-И (С), ДЧ-И (У), ВНД (Г), ВНД (К)
7	Пути движения к объекту (от остановки транспорта)	ДП-В

\*\* Указывается: ДП-В – доступно полностью всем; ДП-И (К, О, С, Г, У) – доступно полностью избирательно (указать категории инвалидов); ДЧ-В – доступно частично всем; ДЧ-И (К, О, С, Г, У) – доступно частично избирательно (указать категории инвалидов); ДУ – доступно условно, ВНД – временно недоступно.

### 3.5. Итоговое заключение о состоянии доступности ОСИ: ДЧ-И (О, С, У), ВНД (К, Г).

Объект доступен частично избирательно для инвалидов с нарушениями зрения, с нарушениями опорно-двигательного аппарата, с нарушениями умственного развития; временно недоступен для инвалидов, передвигающихся на креслах-колясках, с нарушениями слуха, в части адаптации территории, прилегающей к зданию:

1. отсутствует место парковки, в том числе для инвалидов.

## 4. Управленческое решение

### 4.1. Рекомендации по адаптации основных структурных элементов объекта

№ № п/п	Основные структурно-функциональные зоны объекта	Рекомендации по адаптации объекта (вид работы)*
1	Территория, прилегающая к зданию (участок)	<i>Текущий ремонт</i>
2	Вход (входы) в здание	<i>Технические решения невозможны</i>
3	Путь (пути) движения внутри здания (в т.ч. пути эвакуации)	<i>Технические решения невозможны</i>
4	Зона целевого назначения здания (целевого посещения объекта)	<i>Технические решения невозможны</i>
5	Санитарно-гигиенические помещения	<i>Технические решения невозможны</i>
6	Система информации на объекте (на всех зонах)	<i>Индивидуальное решение с ТСП</i>
7	Пути движения к объекту (от остановки транспорта)	<i>Не нуждается</i>
8	Все зоны и участки	

\* Указывается один из вариантов (видов работ): не нуждается; ремонт (текущий, капитальный); индивидуальное решение с ТСП; технические решения невозможны – организация альтернативной формы обслуживания.

### 4.2. Период проведения работ 2024-2025 годы

в рамках исполнения государственной программы РФ «Доступная среда» на **2017-2025** годы

4.3. Ожидаемый результат (по состоянию доступности) после выполнения работ по адаптации: ДЧ-И (О, К, Г, С, У)

Оценка результата исполнения программы, плана (по состоянию доступности)

4.4. Для принятия решения требуется, не требуется: согласование с вышестоящей организацией

Имеется заключение уполномоченной организации о состоянии доступности объекта нет

(наименование документа и выдавшей его организации, дата), прилагается

4.5. Информация размещена (обновлена) на Карте доступности субъекта Российской Федерации дата <https://zhit-vmeste.ru/>

(наименование сайта, портала)

### 5. Особые отметки

Паспорт сформирован на основании:

1. Анкеты (информации об объекте) от «19» апреля 2023 г.,
2. Акта обследования объекта: № 3 от «19» апреля 2023 г.,



УТВЕРЖДАЮ:

Заведующий МБДОУ «Горный ДС»

Н.В. Суравешкина

«19» апреля 2023 г.

**АНКЕТА**

(информация об объекте социальной инфраструктуры)

**К ПАСПОРТУ ДОСТУПНОСТИ ОСИ**

**№ 3**

**1. Общие сведения об объекте**

- 1.1. Наименование (вид) объекта **муниципальное бюджетное дошкольное образовательное учреждение «Горный детский сад»**
- 1.2. Адрес объекта **662173, Красноярский край, Ачинский район, п. Горный, ул. Зеленая, 17**
- 1.3. Сведения о размещении объекта:
  - отдельно стоящее здание 2 этажей, 580,30 кв.м
  - наличие прилегающего земельного участка (да, нет); нет, **6859 кв.м**
- 1.4. Год постройки здания **1967, капитального ремонта не было**
- 1.5. Дата предстоящих плановых ремонтных работ: **текущего июнь 2025-2026 г.г.**

**Сведения об организации, расположенной на объекте**

- 1.6. Название организации (учреждения): **муниципальное бюджетное дошкольное образовательное учреждение «Горный детский сад»**  
Краткое наименование: **МБДОУ «Горный ДС»**
- 1.7. Юридический адрес организации (учреждения): **662173, Красноярский край, Ачинский район, п. Горный, ул. Зеленая, 17**
- 1.8. Основание для пользования объектом (оперативное управление, аренда, собственность): **оперативное управление**
- 1.9. Форма собственности (государственная, негосударственная) **государственная**
- 1.10. Территориальная принадлежность (*федеральная, региональная, муниципальная*): **муниципальная**
- 1.11. Вышестоящая организация (*наименование*): **управление образования Администрации Ачинского района**
- 1.12. Адрес вышестоящей организации, другие координаты: **Красноярский край, г. Ачинск, ул. Свердлова, 17.**

**2. Характеристика деятельности организации на объекте (по обслуживанию населения)**

- 2.1 Сфера деятельности (*здравоохранение, образование, социальная защита, физическая культура и спорт, культура, связь и информация, транспорт, жилой фонд, потребительский рынок и сфера услуг, другое*) **образование**
- 2.2 Виды оказываемых услуг **реализация основной образовательной программы дошкольного образования**
- 2.3 Форма оказания услуг (на объекте, с длительным пребыванием, в т.ч. проживанием, на дому, дистанционно): **на объекте**
- 2.4 Категории обслуживаемого населения по возрасту (дети, взрослые трудоспособного возраста, пожилые; все возрастные категории): **Дети 2 до 7 лет**
- 2.5 Категории обслуживаемых инвалидов:
  - *инвалиды с нарушениями опорно-двигательного аппарата;*
  - *инвалиды с нарушениями зрения;*
  - *инвалиды с нарушениями умственного развития.*

2.6 Плановая мощность: посещаемость (количество обслуживаемых в день), вместимость, пропускная способность **101 ребенок.**

2.7 Участие в исполнении ИПРА инвалида, ребенка-инвалида (да, нет) **да**

### 3. Состояние доступности объекта для инвалидов и других маломобильных групп населения (МГН)

#### 3.1 Путь следования к объекту пассажирским транспортом

(описать маршрут движения с использованием пассажирского транспорта)

#### Маршрутные автобусы, остановка п. Горный

наличие адаптированного пассажирского транспорта к объекту **нет**

#### 3.2 Путь к объекту от ближайшей остановки пассажирского транспорта:

3.2.1 расстояние до объекта от остановки транспорта **300 м.**

3.2.2 время движения (пешком) **5 мин**

3.2.3 наличие выделенного от проезжей части пешеходного пути (**да, нет**),

3.2.4. Перекрестки: **не регулируемые** (установлены знаки: Пешеходный переход)

3.2.5. Информация на пути следования к объекту: **нет**

3.2.6. Перепады высоты на пути: **нет.**

#### 3.3 Вариант организации доступности ОСИ (формы обслуживания)\* с учетом СП 35-101-2001

№№ п/п	Категория инвалидов (вид нарушения)	Вариант организации доступности объекта
1.	Все категории инвалидов и МГН	ДУ
	<i>в том числе инвалиды:</i>	
2	передвигающиеся на креслах-колясках	ВНД
3	с нарушениями опорно-двигательного аппарата	ДУ
4	с нарушениями зрения	ДУ
5	с нарушениями слуха	ВНД
6	с нарушениями умственного развития	ДУ

\* - указывается один из вариантов: «А», «Б», «ДУ», «ВНД»

#### 3.4. Состояние доступности основных структурно-функциональных зон

№ п/п	Основные структурно-функциональные зоны	Состояние доступности, в том числе для основных категорий инвалидов**
1	Территория, прилегающая к зданию (участок)	ДЧ-И (О), ДЧ-И (С), ДЧ-И (У), ДЧ-И (К), ДЧ-И (Г)
2	Вход (входы) в здание	ДЧ-И (О), ДЧ-И (С), ДЧ-И (У), ВНД (К), ДЧ-И(Г)
3	Путь (пути) движения внутри здания (в т.ч. пути эвакуации)	ДЧ-И (О), ДЧ-И (С), ДЧ-И (У), ВНД (К), ВНД (Г)
4	Зона целевого назначения здания (целевого посещения объекта)	ДЧ-И (О), ДЧ-И (С), ДЧ-И (У), ВНД (К), ВНД (Г)
5	Санитарно-гигиенические помещения	ДЧ-И (О), ДЧ-И (С), ДЧ-И (У), ВНД (К), ДЧ-И(Г)
6	Система информации и связи (на всех зонах)	ДЧ-И (О), ДЧ-И (С), ДЧ-И (У), ВНД (Г), ВНД (К)
7	Пути движения к объекту (от остановки транспорта)	ДП-В

\*\*Указывается: ДП-В-доступно полностью всем; ДП-И (К,О,С,Г,У)- доступно полностью избирательно (указать категории инвалидов); ДЧ-В-доступно частично всем; ДЧ-И (К,О,С,Г,У)-доступно частично избирательно (указать категории инвалидов); ДУ –доступно условно, ВНД – временно недоступно

### 3.5. Итоговое заключение о состоянии доступности ОСИ: ДЧ-И (О, С, У), ВВД (К, Г).

Объект доступен частично избирательно для инвалидов с нарушениями зрения, с нарушениями опорно-двигательного аппарата, с нарушениями умственного развития; временно недоступен для инвалидов, передвигающихся на креслах-колясках, с нарушениями слуха, в части адаптации территории, прилегающей к зданию:

1. отсутствует место парковки, в том числе для инвалидов.

### 4. Управленческое решение (предложения по адаптации основных структурных элементов объекта)

№ п/п	Основные структурно-функциональные зоны объекта	Рекомендации по адаптации объекта (вид работы)*
1	Территория, прилегающая к зданию (участок)	<i>Текущий ремонт</i>
2	Вход (входы) в здание	<i>Технические решения невозможны</i>
3	Путь (пути) движения внутри здания (в т.ч. пути эвакуации)	<i>Технические решения невозможны</i>
4	Зона целевого назначения здания (целевого посещения объекта)	<i>Технические решения невозможны</i>
5	Санитарно-гигиенические помещения	<i>Технические решения невозможны</i>
6	Система информации на объекте (на всех зонах)	<i>Индивидуальное решение с ТСР</i>
7	Пути движения к объекту (от остановки транспорта)	<i>Не нуждается</i>
8.	Все зоны и участки	

\*-Указывается один из вариантов (видов работ): не нуждается; ремонт (текущий, капитальный); индивидуальное решение с ТСР; технические решения невозможны – организация альтернативной формы обслуживания

#### 4.2. Период проведения работ 2015-2026 год

(указывается наименование документа: Доступная среда)

#### 4.3. Ожидаемый результат (по состоянию доступности) после выполнения работ по адаптации: ДЧ-И (О, К, Г, С, У)

Оценка результата исполнения программы, плана (по состоянию доступности)

#### 4.4. Для принятия решения требуется, не требуется (нужное подчеркнуть)


Согласование заключение уполномоченной организацией о состоянии доступности объекта доступности для лиц с ограниченными возможностями здоровья и других маломобильных групп населения составленная участниками профильной группы Администрации города Ачинска

#### 4.5. Информация размещена (обновлена) на Карте доступности объекта Российской Федерации дата <https://zhit-vmeste.ru/>

(наименование сайта, портала)

Н.В. Суравешкина, заведующий МБДОУ «Горный ДС»

8-39151-6-05-11



**АКТ ОБСЛЕДОВАНИЯ № 3  
объекта социальной инфраструктуры  
К ПАСПОРТУ ДОСТУПНОСТИ ОСИ  
№ 3**

**1. Общие сведения об объекте**

- 1.1. Наименование (вид) объекта **муниципальное бюджетное дошкольное образовательное учреждение «Горный детский сад»**
- 1.2. Адрес объекта **662155 Красноярский край Ачинский район, п. Горный, ул. Зеленая 17**
- 1.3. Сведения о размещении объекта:  
- отдельно стоящее здание 2 этажей, **580,30** кв.м  
- наличие прилегающего земельного участка (да, нет); да, **6859** кв.м
- 1.4. Год постройки здания **1967г.**, капитального ремонта **не было.**
- 1.5. Дата предстоящих плановых ремонтных работ: **текущего 2025-2026 гг.**
- 1.6. Название организации (учреждения), **муниципальное бюджетное дошкольное образовательное учреждение «Горный детский сад»**  
Короткое наименование **МБДОУ «Горный ДС»**
- 1.7. Юридический адрес организации (учреждения) **662173, Красноярский край, Ачинский район, п. Горный, ул. Зеленая, 17**

**2. Характеристика деятельности организации на объекте**

Дополнительная информация **Реализация основной общеобразовательной программы дошкольного образования**

**3. Состояние доступности объекта**

- 3.1 Путь следования к объекту пассажирским транспортом**  
(описать маршрут движения с использованием пассажирского транспорта)  
**Маршрутные автобусы п. Горный**  
наличие адаптированного пассажирского транспорта к объекту **нет**
- 3.2 Путь к объекту от ближайшей остановки пассажирского транспорта:**
- 3.2.1 расстояние до объекта от остановки транспорта **300 м**
- 3.2.2 время движения (пешком) **5 мин**
- 3.2.3 наличие выделенного от проезжей части пешеходного пути (да, нет), да
- 3.2.4 Перекрестки: **нерегулируемые; регулируемые, со звуковой сигнализацией, таймером; нет**
- 3.2.5 Информация на пути следования к объекту: **акустическая, тактильная, визуальная; нет**
- 3.2.6 Перепады высоты на пути: **есть, нет (описать) нет**

### 3.3 Организация доступности объекта для инвалидов – форма обслуживания

№№ п/п	Категория инвалидов (вид нарушения)	Вариант организации доступности объекта (формы обслуживания)*
1.	<b>Все категории инвалидов и МГН</b>	ДУ
	<i>в том числе инвалиды:</i>	
2	передвигающиеся на креслах-колясках	ВНД
3	с нарушениями опорно-двигательного аппарата	ДУ
4	с нарушениями зрения	ДУ
5	с нарушениями слуха	ВНД
6	с нарушениями умственного развития	ДУ

\* - указывается один из вариантов: «А», «Б», «ДУ», «ВНД»

### 3.4 Состояние доступности основных структурно-функциональных зон

№ № п/п	Основные структурно- функциональные зоны	Состояние доступности, в том числе для основных категорий инвалидов**	Приложение	
			№ на плане	№ фото
1	Территория, прилегающая к зданию (участок)	ДЧ-И (О), ДЧ-И (С), ДЧ-И (У), ДЧ-И (К), ДЧ-И (Г)		1-4
2	Вход (входы) в здание	ДЧ-И (О), ДЧ-И (С), ДЧ-И (У), ВНД (К), ДЧ-И(Г)		5,6
3	Путь (пути) движения внутри здания (в т.ч. пути эвакуации)	ДЧ-И (О), ДЧ-И (С), ДЧ-И (У), ВНД (К), ВНД (Г)		7,8
4	Зона целевого назначения здания (целевого посещения объекта)	ДЧ-И (О), ДЧ-И (С), ДЧ-И (У), ВНД (К), ВНД (Г)		9
5	Санитарно-гигиенические помещения	ДЧ-И (О), ДЧ-И (С), ДЧ-И (У), ВНД (К), ДЧ-И(Г)		10
6	Система информации и связи (на всех зонах)	ДЧ-И (О), ДЧ-И (С), ДЧ-И (У), ВНД (Г), ВНД (К)	-	-
7	Пути движения к объекту (от остановки транспорта)	ДП-В	-	-

\*\* Указывается: ДП-В - доступно полностью всем; ДП-И (К, О, С, Г, У) – доступно полностью избирательно (указать категории инвалидов); ДЧ-В - доступно частично всем; ДЧ-И (К, О, С, Г, У) – доступно частично избирательно (указать категории инвалидов); ДУ - доступно условно, ВНД - недоступно

### 3.5. ИТОГОВОЕ ЗАКЛЮЧЕНИЕ о состоянии доступности ОСИ: ДЧ-И (О, С, У), ВНД (К, Г).

Объект доступен частично избирательно для инвалидов с нарушениями зрения, с нарушениями опорно-двигательного аппарата, с нарушениями умственного развития; временно недоступен для инвалидов, передвигающихся на креслах-колясках, с нарушениями слуха, в части адаптации территории, прилегающей к зданию:

1. отсутствует место парковки, в том числе для инвалидов.



#### 4. Управленческое решение

##### 4.1. Рекомендации по адаптации основных структурных элементов объекта:

№ № п/п	Основные структурно-функциональные зоны объекта	Рекомендации по адаптации объекта (вид работы)*
1	Территория, прилегающая к зданию (участок)	<i>Текущий ремонт</i>
2	Вход (входы) в здание	<i>Технические решения невозможны</i>
3	Путь (пути) движения внутри здания (в т.ч. пути эвакуации)	<i>Технические решения невозможны</i>
4	Зона целевого назначения здания (целевого посещения объекта)	<i>Технические решения невозможны</i>
5	Санитарно-гигиенические помещения	<i>Технические решения невозможны</i>
6	Система информации на объекте (на всех зонах)	<i>Индивидуальное решение с ТСР</i>
7	Пути движения к объекту (от остановки транспорта)	<i>Не нуждается</i>
8	Все зоны и участки	

\*- указывается один из вариантов (видов работ): не нуждается; ремонт (текущий, капитальный); индивидуальное решение с ТСР; технические решения невозможны – организация альтернативной формы обслуживания

##### 4.2. Период проведения работ программы 2024-2025 гг

в рамках исполнения государственная программа РФ «Доступная среда» на 2017-2025 годы

(указывается наименование документа: программы, плана)

4.4. Для принятия решения требуется, не требуется (нужное подчеркнуть):  
**согласование с вышестоящей организацией**

4.4.1. согласование на Комиссии \_\_\_\_\_

(наименование Комиссии по координации деятельности в сфере обеспечения доступной среды жизнедеятельности для инвалидов и других МГН)

4.4.2. согласование работ с надзорными органами (в сфере проектирования и строительства, архитектуры, охраны памятников, другое - указать)

4.4.3. техническая экспертиза; **разработка проектно-сметной документации;**

4.4.4. согласование с вышестоящей организацией (собственником объекта);

4.4.5. согласование с общественными организациями инвалидов;

4.4.6. другое \_\_\_\_\_;

Имеется заключение уполномоченной организации о состоянии доступности объекта (наименование документа и выдавшей его организации, дата), прилагается \_\_\_\_\_

4.3 Ожидаемый результат (по состоянию доступности) после выполнения работ по адаптации ДЧ-И (О, К, Г, С, У)

Оценка результата исполнения программы, плана (по состоянию доступности) \_\_\_\_\_

4.4. Для принятия решения требуется, не требуется (нужное подчеркнуть):

4.4.1. согласование на Комиссии \_\_\_\_\_

(наименование Комиссии по координации деятельности в сфере обеспечения доступной среды жизнедеятельности для инвалидов и других МГН)

4.4.2. согласование работ с надзорными органами (в сфере проектирования и строительства, архитектуры, охраны памятников, другое - указать)

**Не требуется**

4.4.3. техническая экспертиза; **разработка локально-сметного расчета; да**

- 4.4.4. согласование с вышестоящей организацией (собственником объекта); **нет**  
4.4.5. согласование с общественными организациями инвалидов «ВОИ» **нет**  
4.4.6. другое \_\_\_\_\_ **нет**

Имеется заключение уполномоченной организации о состоянии доступности объекта (наименование документа и выдавшей его организации, дата), прилагается  
\_\_\_\_\_ **нет** \_\_\_\_\_

4.7. Информация может быть размещена (обновлена) на Карте доступности  
\_\_\_\_\_ <https://zhit-vmeste.ru/> \_\_\_\_\_  
(наименование сайта, портала)


## 5. Особые отметки

Приложения:


Результаты обследования:


- |   |                      |
|---|----------------------|
| 1. Территории, прилегающей к объекту  | на _____ 2 _____ л.  |
| 2. Входа (входов) в здание  | на _____ 1 _____ л.  |
| 3. Путей движения в здании  | на _____ 2 _____ л.  |
| 4. Зоны целевого назначения объекта   | на _____ 2 _____ л.  |
| 5. Санитарно-гигиенических помещений  | на _____ 1 _____ л.  |
| 6. Системы информации (и связи) на объекте                                      | на _____ 1 _____ л.  |
| Результаты фото фиксации на объекте _____                                       | на _____ 10 _____ л. |
| Поэтажные планы, паспорт БТИ _____  | на _____ 2 _____ л.  |
| Другое (в том числе дополнительная информация о путях движения к объекту) _____ |                      |

Председатель комиссии:

Заведующий МБДОУ «Горный ДС» Суравешкина Н.В. \_\_\_\_\_ 

Члены комиссии:

Заведующий хозяйством МБДОУ «Горный ДС» Емельянова И.М. \_\_\_\_\_ 

Учитель-логопед МБДОУ «Горный ДС» Новолодская Н.А. \_\_\_\_\_ 

Глава Горного сельсовета Ачинского района Мельниченко С.М. \_\_\_\_\_ 